



LICEO REYNEL

NIT: 41489756.8

PRE ESCOLAR - PRIMARIA - BACHILLERATO BÁSICO - MEDIA VOCACIONAL
Inscripción No. 2732 Aprobación Ministerio de Educación Nacional
Resolución No. 4079 - Dic. 15/99
CONVENIO SENA

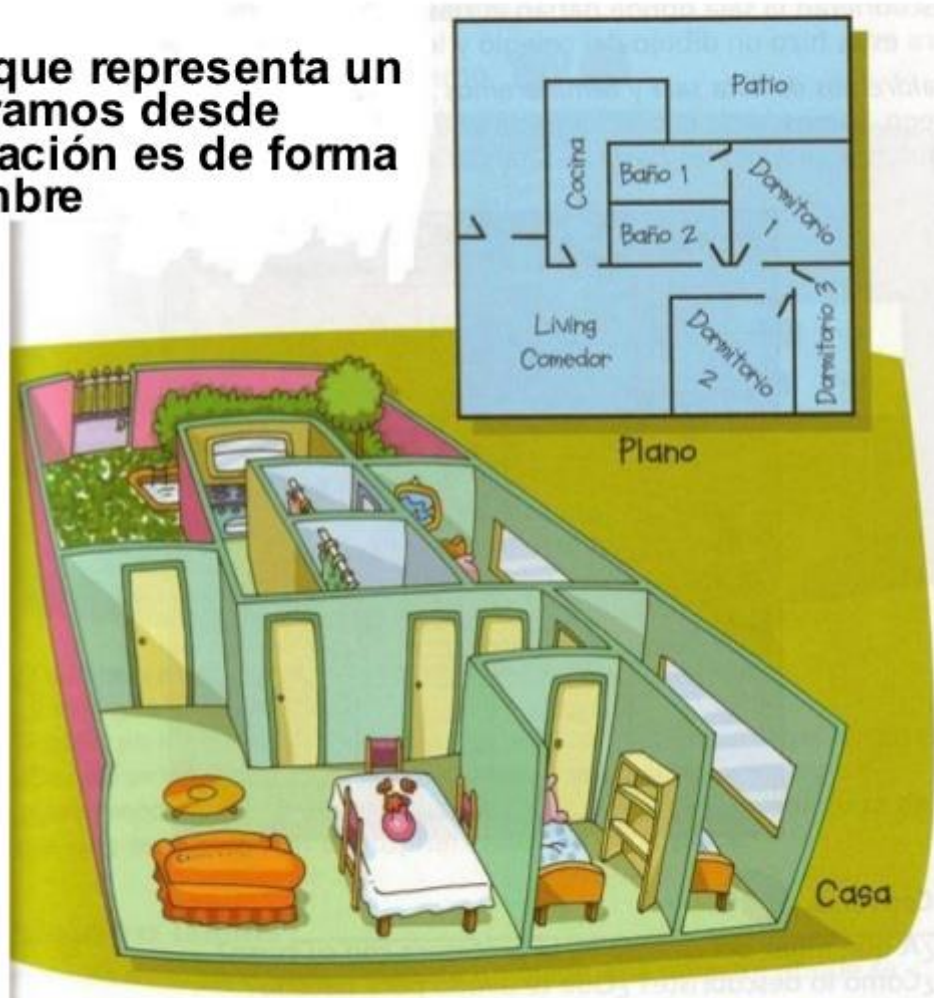


Asignatura: Ciencias Sociales	Curso: Tercero	Semana:2	Guía N°:2
Docente: Martha Liliana Cruz Rojas			Fecha: 24 al 27 de marzo
Tema: Representación de los espacios			
Indicador de Desempeño: Representación de los espacios: Reconocer la interacción entre el ser humano y el paisaje en diferentes contextos.			
Nombre del Estudiante:			

¿QUÉ ES UN PLANO?

Se trata de un dibujo que representa un lugar como si lo miráramos desde arriba. Esta representación es de forma plana, por eso su nombre

Usando un plano puedes representar lugares como: tu pieza, tu casa, el colegio o tu barrio.



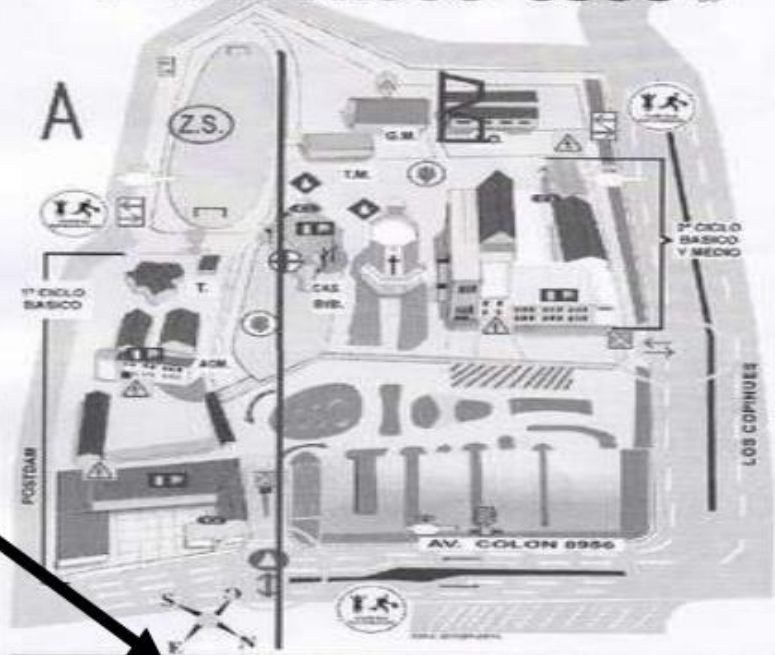


- Simbología**
- Correo
 - Hospital
 - Carabineros de Chile
 - Restaurantes
 - Hotel
 - Casas
 - Colegio

La leyenda nos muestran los diferentes signos por los cuales se representan los elementos importantes del lugar que nos muestra el plano.

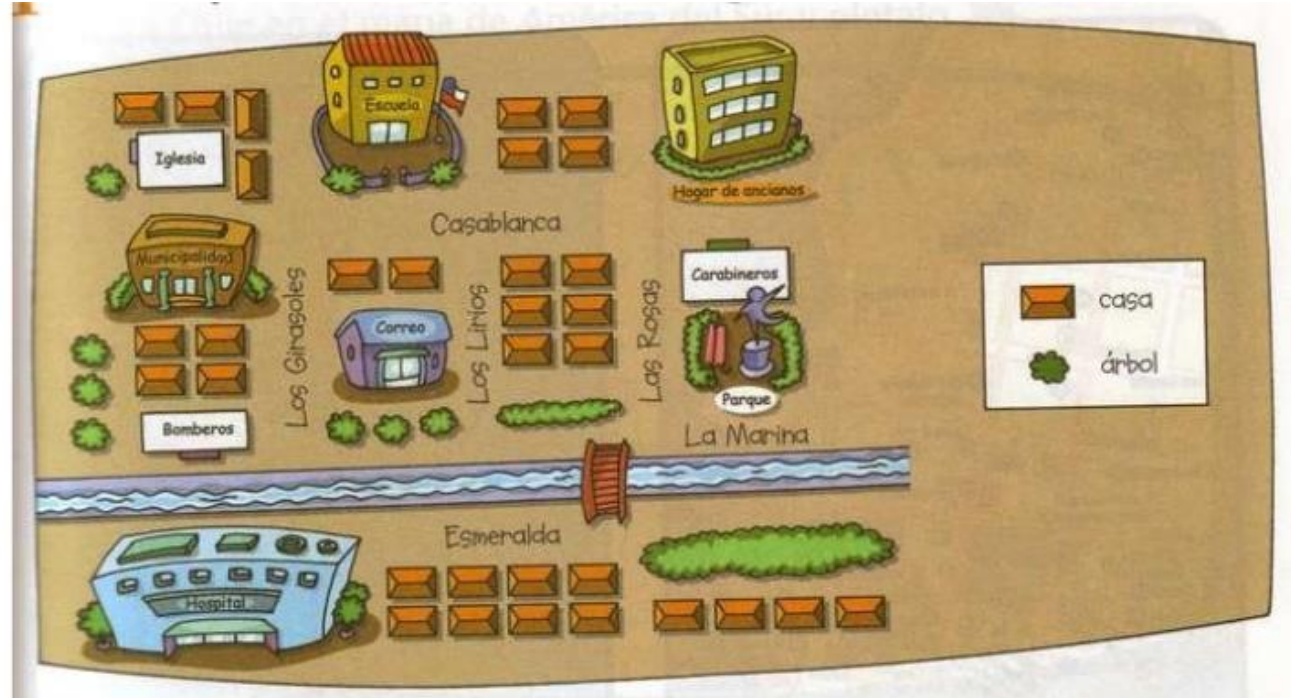


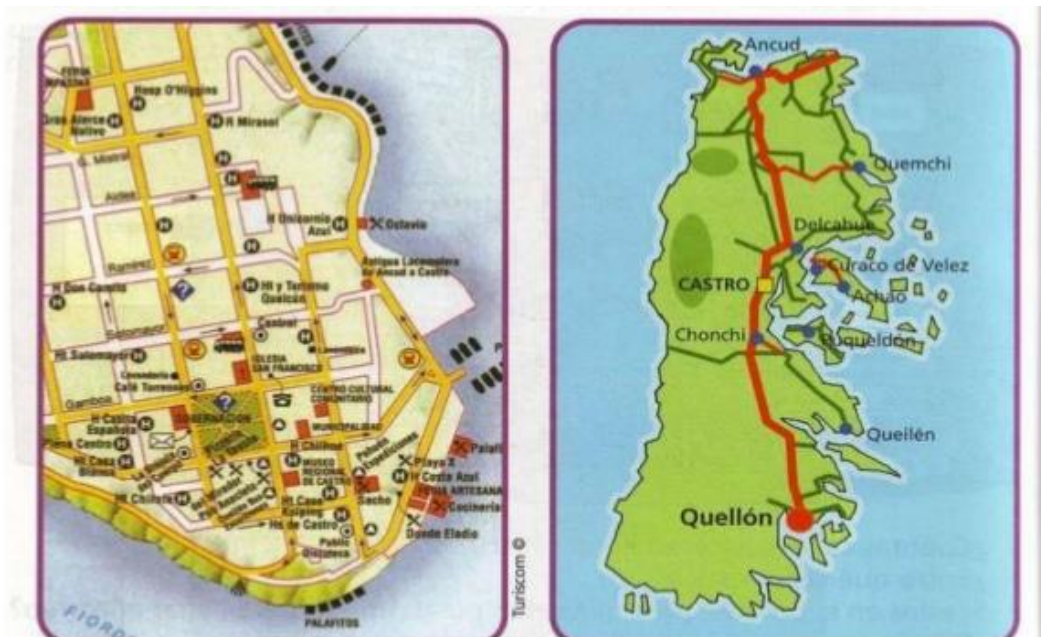
PLANO RIESGOS Y RECURSOS SSCC



La leyenda nos muestran los diferentes signos por los cuales se representan los elementos importantes del lugar que nos muestra el plano.

SIMBOLOGIA			
TELEFONOS DE EMERGENCIA 131 132 133 SSCC AV. COLON 8956	AGUA FRÍO Y CALIENTE GAS INCENDIO CORRIENTE ELÉCTRICA PERSONA CON DISCAPACIDAD	ESTACIONES DE EMERGENCIA EMPUJONES PUERTAS SILLAS DE RUEDAS ESCALERA EMERGENCIA TABLERO ELÉCTRICO	ZONA DE SEGURIDAD CONTROL DE ACCESO ARBOLES ACCESO PEATONAL ACCESO PRINCIPAL P.D. C.A. F.M. A.D.P.

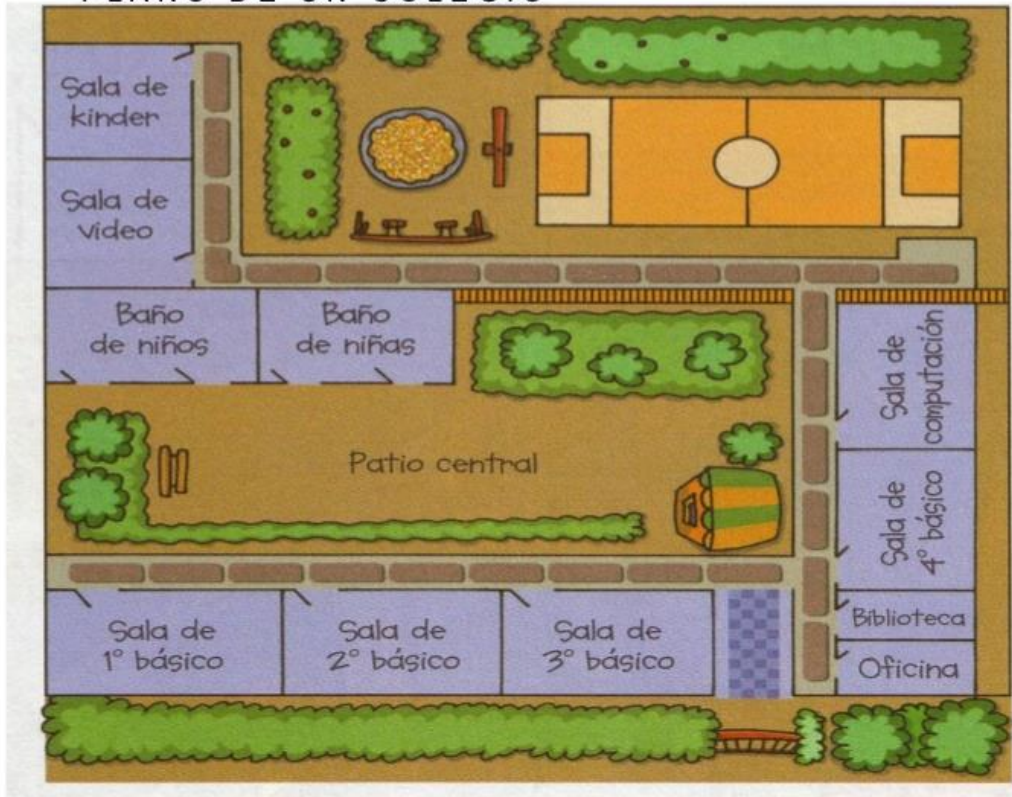




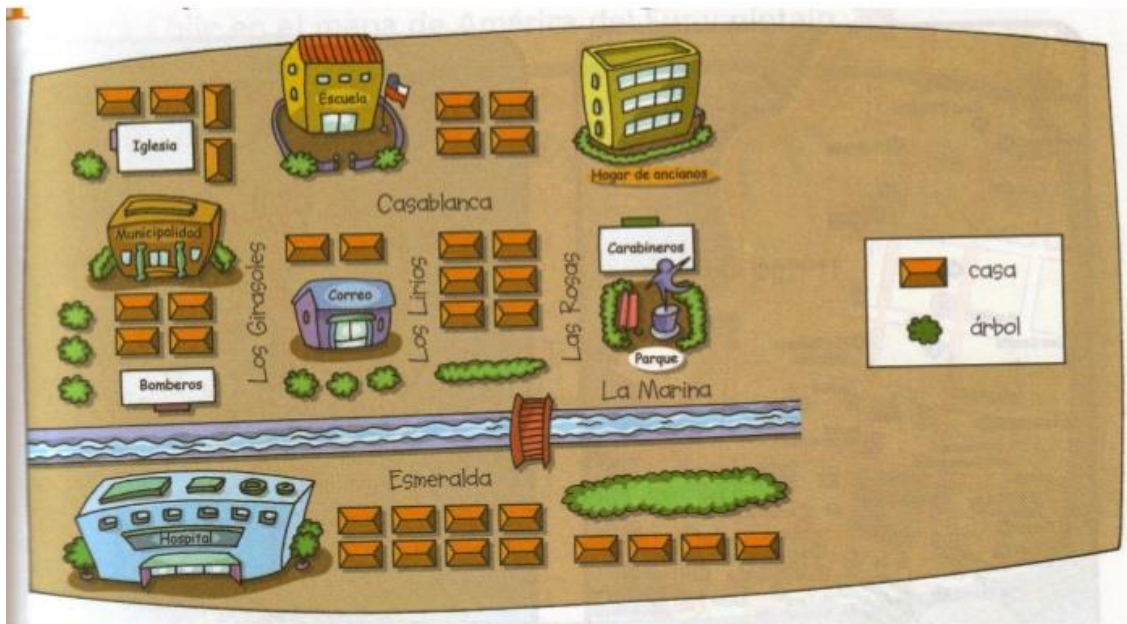
Otra forma de representar lugares son los **mapas**, son representaciones que muestran un lugar mucho más extenso. Esto se debe a que sería muy difícil representar en un plano una ciudad, una región, un país, un continente o toda la tierra. Mediante un mapa podemos representar ciudades y regiones de un país, así como el país completo, un continente o parte de él, inclusive podemos representar todo el planeta.



PLANO DE UN COLEGIO



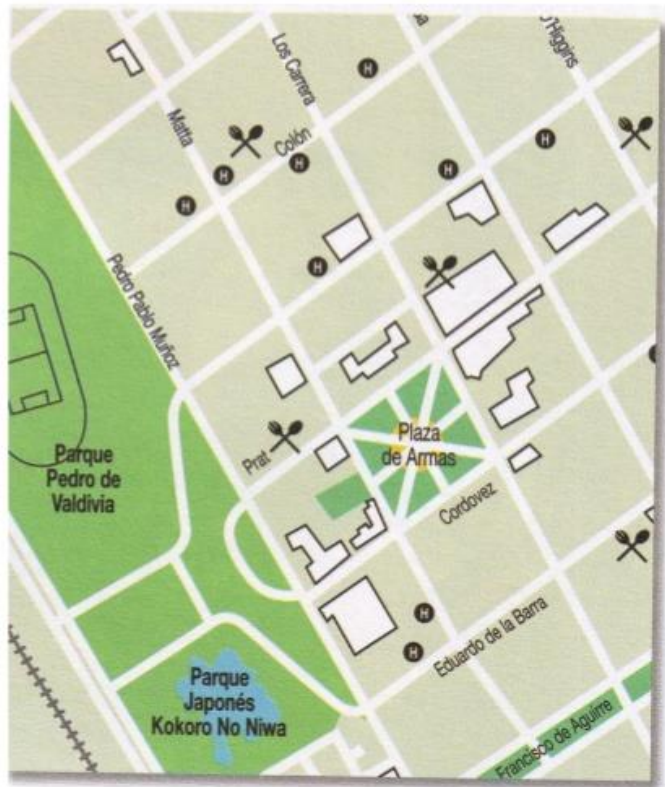
PLANO DE UN BARRIO O SECTOR DE UNA CIUDAD



PARTE DE UN PLANO DE UNA CIUDAD.

¿Entre qué calles se encuentra la plaza de Armas?

¿Cuántos lugares para ir a comer se ven en el plano?



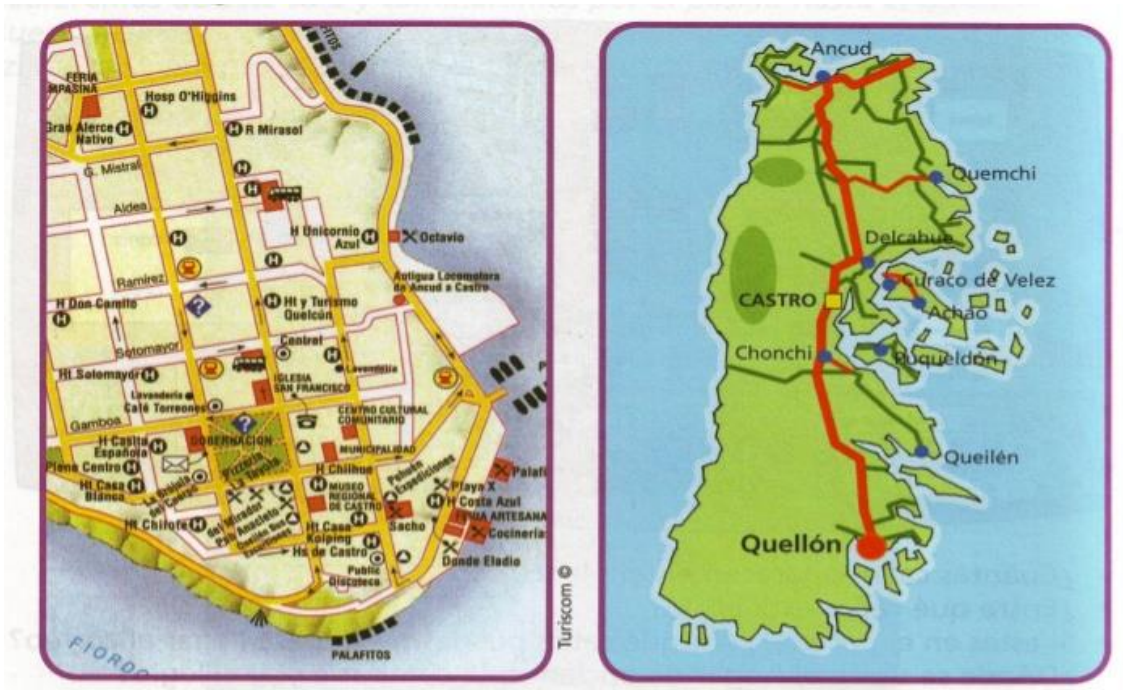
- Simbología**
- ✉ Correo
 - 🏥 Hospital
 - 🇨🇧 Carabineros de Chile
 - 🍴 Restaurantes
 - 🏨 Hotel
 - 🏠 Casas
 - 🎒 Colegio

Los símbolos nos ayudan a interpretar un plano.





¿PUEDES DESCUBRIR LAS DIFERENCIAS? NÓMBRALAS.

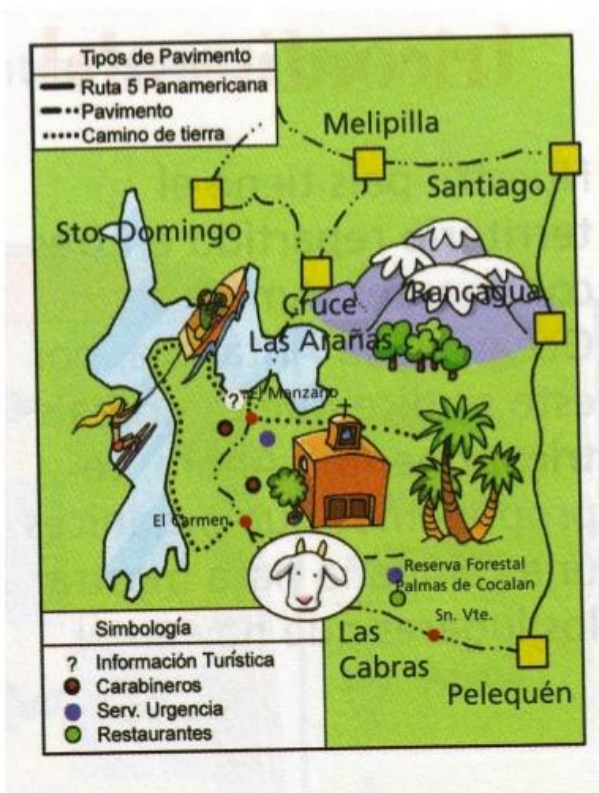


¿Qué es esto?

¿Puedes nombrar algunas calles?

¿Y esto qué es?

¿De qué lugar se trata?



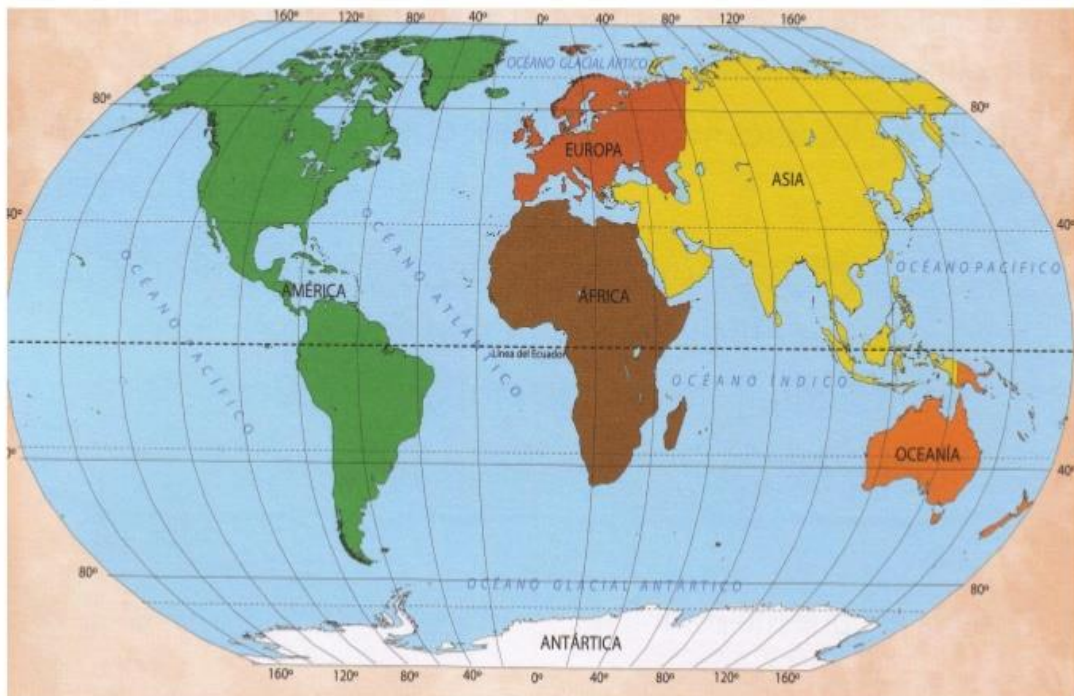
OBSERVA BIEN ...LEE EL MAPA

¿De qué se trata el dibujo?

NOMBRA ALGUNOS LUGARES

LEE LA SIMBOLOGÍA

PLANISFERIO.....MAPA DEL MUNDO





FIN



“Un comportamiento ético, honesto, autónomo y responsable es garantía del éxito en el aprendizaje y en la superación de esta crisis mundial”